

ま や さん 摩耶山 登山マップ

標高◎1,019m


登山ルート (所要時間の目安)

- 一般コース 約2時間20分
 越沢登山口→小浜の茶屋跡→クセ穴大森林→
 越沢関川合流点(追分)→避難小屋→
 六体地藏→頂上
- 一般コース 約2時間
 関川登山口→関川車道終点→
 越沢関川合流点(追分)→避難小屋→
 六体地藏→頂上
- 上級コース 約2時間25分
 越沢登山口→小浜の茶屋跡→弁財天滝→
 分岐点→七つ滝→避難小屋→六体地藏→頂上
※七つ滝ルートは危険箇所あり要注意
- 上級コース 約1時間50分
 越沢登山口→小浜の茶屋跡→弁財天滝→
 分岐点→中尾根→頂上




登山みどころポイント


標高の割にきつい登山道と、山頂の卓越した眺望で登山者に人気の摩耶山。頂上からは鳥海山や荒沢ダムなど360度の大パノラマの絶景が楽しめます。山野草やブナの芽が吹く5月~6月、紅葉が美しい10月が登山のおすすめ時期です。



弁財天滝 (夫婦滝)



七つ滝



コブシの花



六体地藏

山頂から見る鳥海山

